

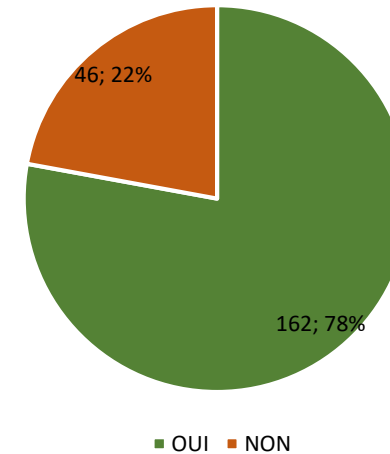
A black and white photograph of a person wearing a cap and a striped shirt, leaning over the side of a boat to collect a water sample from the ocean. The person is holding a sampling device. The background shows the sea and a cloudy sky.

Atelier SI en réseau 3 février 2022

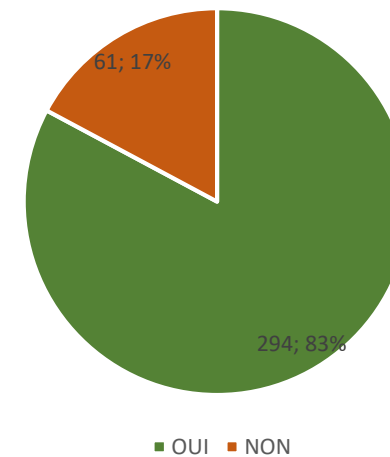
Enquête sur le passage à GeoNature

- 176 réponses
- 3 relances
- 162 organismes gestionnaires répondants (sur 208 invitations)
- 294 réserves (sur 355) dont au moins 1 OG a répondu

Réponses des OG sollicités



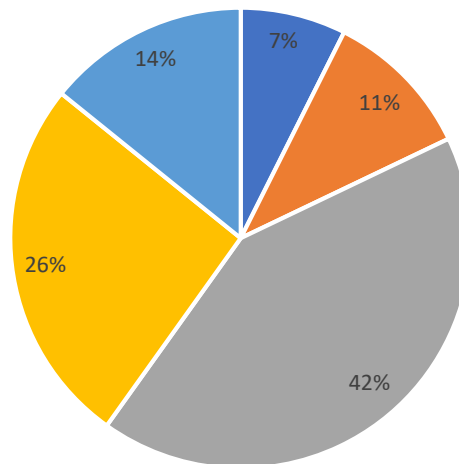
Réserves selon réponse d'au moins 1 OG



Enquête sur le passage à GeoNature

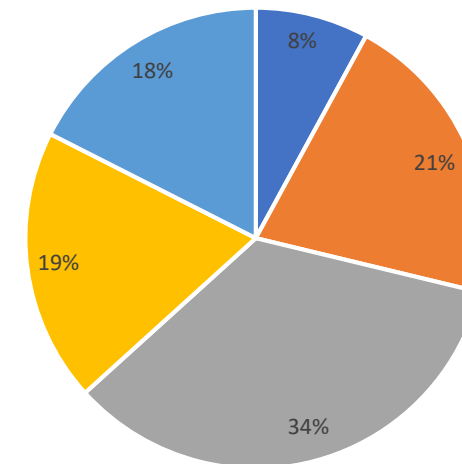
Quelle est, à priori, la position de votre Organisme Gestionnaire vis-à-vis de GeoNature ?

Organismes Gestionnaires



- Vous êtes en train de déployer GeoNature
- Vous n'avez pas l'intention d'utiliser GeoNature
- Vous n'y avez pas encore réfléchi, mais ça pourrait vous intéresser
- Vous souhaitez passer à GeoNature dans les années qui viennent
- Vous utilisez déjà GeoNature

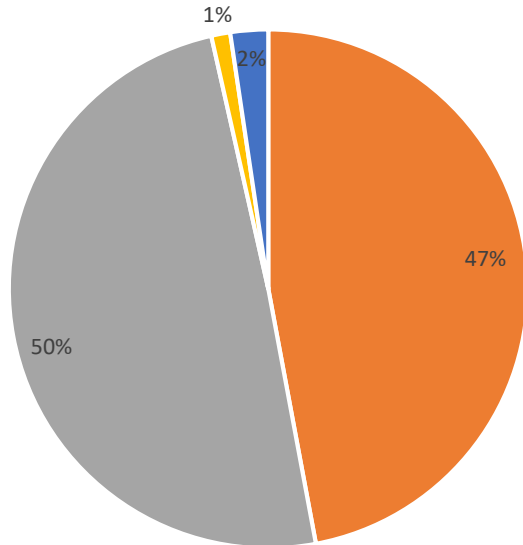
Réserves en gestion*



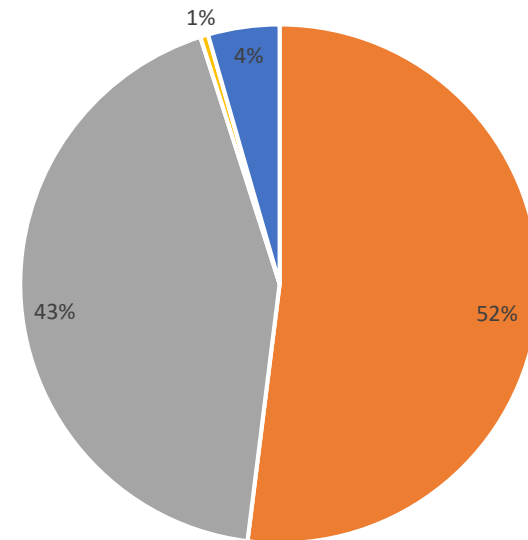
Enquête sur le passage à GeoNature

Quelle est alors la position de votre OG vis-à-vis de Kollect ?

Organismes Gestionnaires



Réserves en gestion*

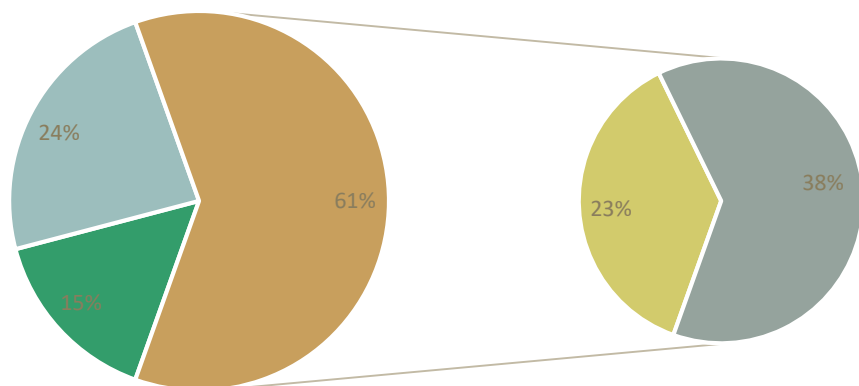


- Vous n'avez pas l'intention d'utiliser Kollect
- Vous n'y avez pas encore réfléchi, mais ça pourrait vous intéresser
- Vous souhaitez passer à Kollect dans les années qui viennent
- Vous utilisez déjà Kollect

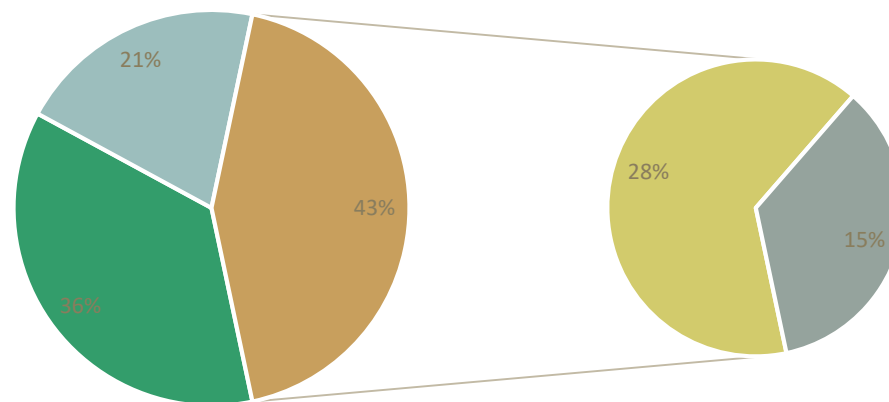
Enquête sur le passage à GeoNature

Disposez vous des compétences en interne pour déployer GeoNature (Service informatique, Géomaticien...) ?
Selon position vis à vis de GeoNature

Organismes Gestionnaires



Réserves en gestion*



- Oui Vous souhaitez passer à GeoNature dans les années qui viennent
- Oui Vous n'y avez pas encore réfléchi, mais ça pourrait vous intéresser
- Non Vous souhaitez passer à GeoNature dans les années qui viennent
- Non Vous n'y avez pas encore réfléchi, mais ça pourrait vous intéresser

	Compétences disponibles ?			
			Nombre de réserves*	
Position vis-à-vis de GeoNature :	Non	Oui	Non	Oui
<i>Vous n'y avez pas encore réfléchi, mais ça pourrait vous intéresser</i>	42	26	55	71
<i>Vous souhaitez passer à GeoNature dans les années qui viennent</i>	25	17	30	40
Total général	67	43	85	111

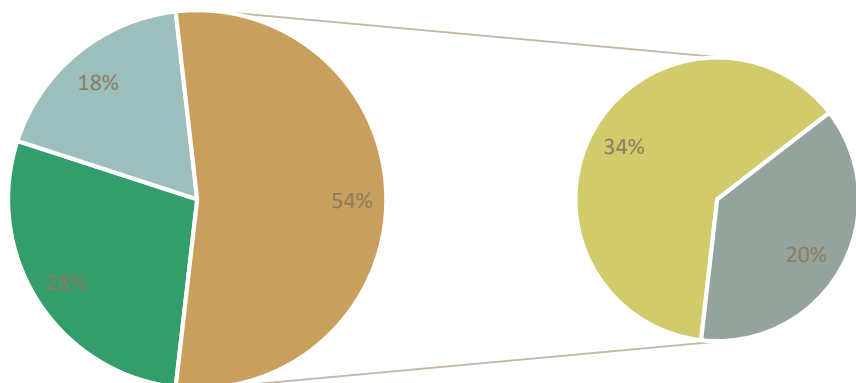


* Le nombre de réserves en gestion est à prendre avec précautions. Certaines réserves ayant plusieurs gestionnaires peuvent être comptées plusieurs fois.

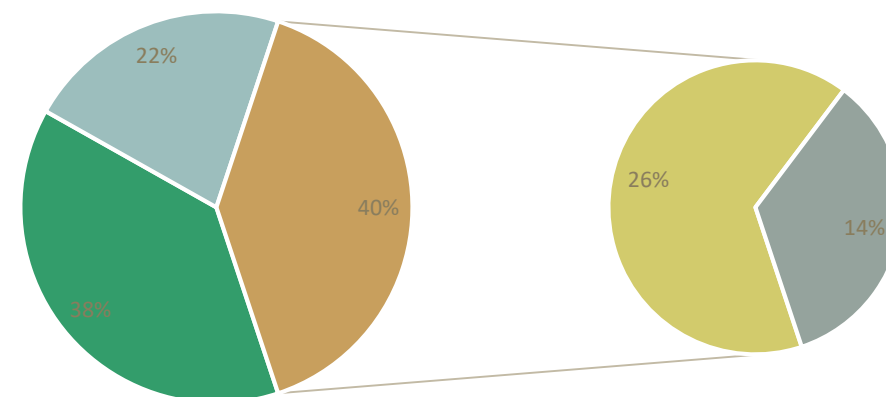
Enquête sur le passage à GeoNature

Disposez-vous des ressources en interne pour déployer GeoNature (Serveur interne, location de serveur virtuel possible...) ?
Selon position vis à vis de GeoNature

Organismes Gestionnaires



Réserves en gestion*



- Oui Vous n'y avez pas encore réfléchi, mais ça pourrait vous intéresser
- Oui Vous souhaitez passer à GeoNature dans les années qui viennent
- Non Vous n'y avez pas encore réfléchi, mais ça pourrait vous intéresser
- Non Vous souhaitez passer à GeoNature dans les années qui viennent

	Ressources disponibles ?			
	Nombre OG		Nombre de réserves*	
Position vis-à-vis de GeoNature :	Non	Oui	Non	Oui
<i>Vous n'y avez pas encore réfléchi, mais ça pourrait vous intéresser</i>	37	31	51	75
<i>Vous souhaitez passer à GeoNature dans les années qui viennent</i>	22	20	27	43
Total général	59	51	78	118

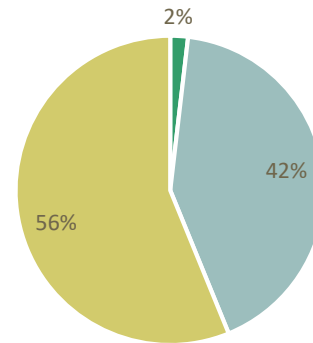


* Le nombre de réserves en gestion est à prendre avec précautions. Certaines réserves ayant plusieurs gestionnaires peuvent être comptées plusieurs fois.

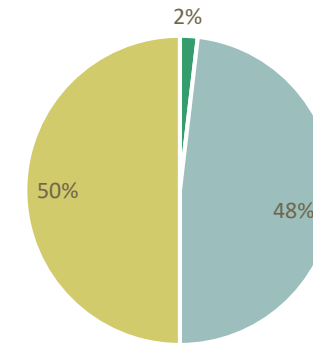
Enquête sur le passage à GeoNature

Quel service attendez vous de RNF vis-à-vis de ce passage à GeoNature ?

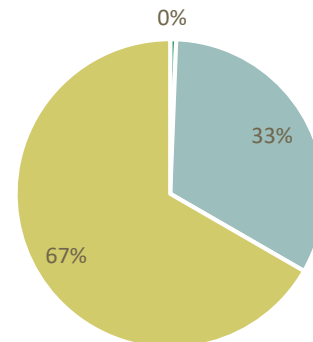
Guide méthodologique pour le déploiement et l'administration de GeoNature



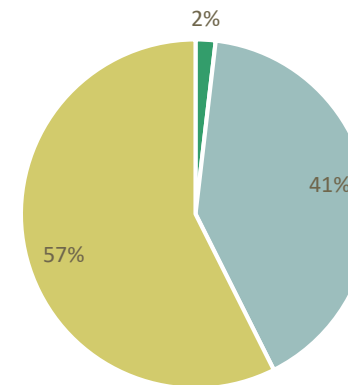
Formation pour le déploiement et l'administration de GeoNature



Guide méthodologique pour l'utilisation de GeoNature



Formation pour l'utilisation de GeoNature



Enquête sur le passage à GeoNature

Quel service attendez vous de RNF vis-à-vis de ce passage à GeoNature ?

une transmission automatique à l'INPN

le transfert "automatisé" des données de SERENA vers GeoNature

Une gestion de Géonature interne à RNF pour toutes les RN (serveur Géonature RNF)

Une assistance pour le transfert des données de SERENA

un serveur dédié au sein d'RNF

une aide pour la mise en place / une solution clé en main

une compatibilité avec Kollect

aucun

Peut-être un soutien financier, s'il est possible et envisageable

des temps d'échange pour harmoniser l'utilisation de GN

Une formation ou un guide pour la création de protocole personnalisé ?

Peut être faire des tutos sous forme de vidéos ?

Rien de spécial

Une compatibilité avec les bases de données internes existantes

un guide pour l'export de donnée vers Geonature depuis un outil autre.

suivi technique

Une première présentation

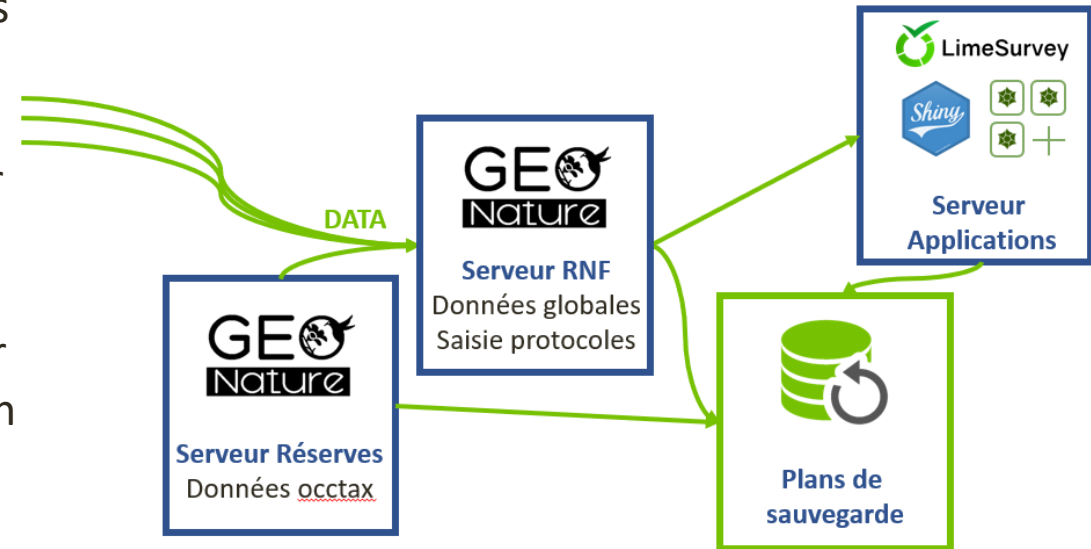


Enquête sur le passage à GeoNature

- Envoi prévu d'un bilan de l'enquête aux contacts techniques
- Rédaction d'une petite FAQ pour répondre à toutes les interrogations

Travaux sur GeoNature

- 2 nouveaux serveurs déployés depuis janvier
- 1 instance GeoNature test (pré-production) sur serveur Applications
- 1 instance GeoNature Globale, visant à regrouper les données des réserves et à saisir les données protocolées
- <https://geonature.reserves-naturelles.org>
- 1 instance GeoNature saisie, pour les OG ne disposant pas de leur propre instance
- <https://geonature-saisie.reserves-naturelles.org>
- 1 seule instance UsersHub (sur le serveur GeoNature Global) pour toutes les applications (login et mots de passe identiques), gestion des profils au cas par cas (accès ou non à l'instance de saisie)
- Développement prévue d'une plateforme d'inscription
- Plans de sauvegardes des données pour les 3 serveurs
- Test en cours avec RNR Courant d'Huchet



Travaux sur GeoNature

- Rédaction d'un support Installation et Administration de GeoNature spécifique aux réserves
- ➔ Destiné à un profil non connaisseur de l'environnement linux (même si nécessite d'être à l'aise avec l'informatique)
- ➔ Projet GitHub, vous êtes tous invités à collaborer ;)

<http://si-en-reseau.reserves-naturelles.org/documentation-geonature/>

https://github.com/RNF-SI/documentation_geonature_reserves

Plateforme OPNL

- Projet débuté en janvier
- Livraison bêta prévue en juillet
- Développement 100% interne
- Plateforme avec son identité propre mais servira d'ébauche pour d'autres projets (plateforme observatoire des RN, OFS...)
- Regroupement de l'ensemble des outils et documents de l'OPNL (publications, méthodes, protocoles, exploration des données...)
- Pré-travail Shiny pour les limicoles côtiers : <https://shiny.reserves-naturelles.org/limicoles/>

Date	Etape	Acteurs
11/01/2022 au 04/03/2022	Rédaction du cahier des charges de la plateforme	Equipe RNF
Mars 2022	Présentation du cahier des charges et ajustements	OPNL
Avant le 01/04/2022	Validation du cahier des charges	CoPil OPNL
01/04/2022 au 17/06/2022	Phase de développement de la plateforme	Equipe RNF
20/06/2022 au 30/06/2022	Validation de la plateforme	CoPil OPNL
01/07/2022	Mise en production de la plateforme (en version bêta)	Equipe RNF

Points divers

- Adresses mail : fin programmée du domaine espaces-naturels.fr
➔ nouvelles adresses de l'équipe RNF prenom.nom@rnfrance.org
- Projet ODASE (ex ARENA/GRENAT) : rédaction d'un document prévue
➔ Recherche de financements
- Rencontres techniques de mai : un temps pour l'atelier « **SI en réseau** » ?
- Autres points ?